# DESLINDE
# DEL
# CORDEL DE SAN MARTIN

Que procedente del término de Argés termina en el Puente de San Martin

Anchura variable; determinada por las tapias de los Cigarrales colindantes.

## PARCELACIÓN

de los terrenos Sobrantes que resultan de la reducción en anchura de la antigua Cañada.

Anchura de la antigua Cañada = 75,23 m.

Escalas de 1:1000 y de 1:2000

---

## CORDEL DE SAN MARTIN

ESCALA DE 1:1.000

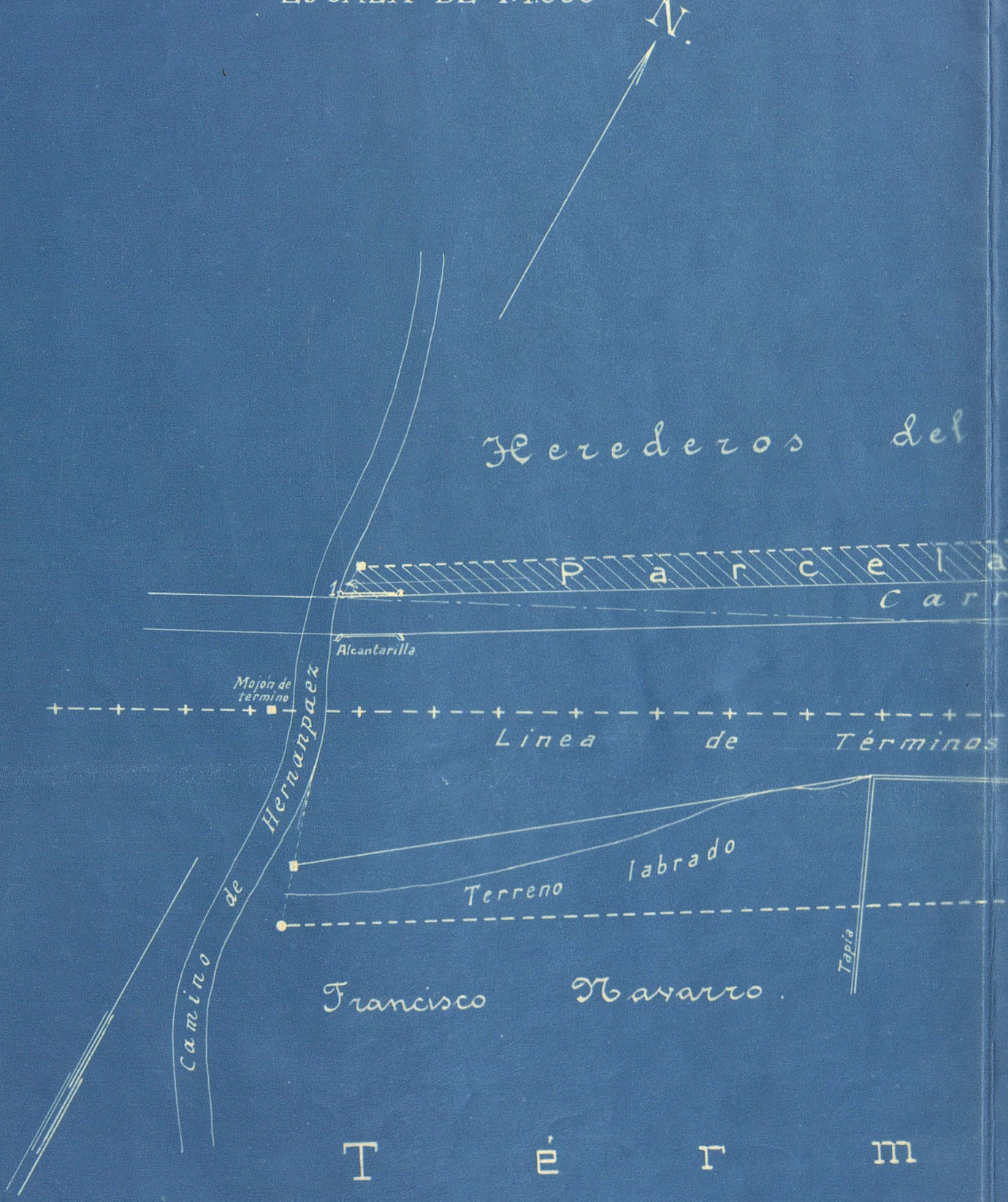
N.
Herederos del
Parcela
Carr
1
Alcantarilla
Mojón de término
Camino de Hernanpaez
Linea de Términos
Terreno labrado
Tapia
Francisco Navarro.
Térm


Marqués de la Torrecilla
José Vanden - Brule
número 1.
Parcela
etera
de
Navahermosa
2
de Toledo y Argés
Tapia
Olivar
Carmen Aguirre
Martinez
ino de
Argés


N.
José Vanden-Brule
Carmen
Corral
Corral
Corral
Pozo
Casa
Antigua Venta
del Alamillo
número 2.
Par
3
4
Parcela
Cercado
Barrado
Carmen
Aguirre
Martinez

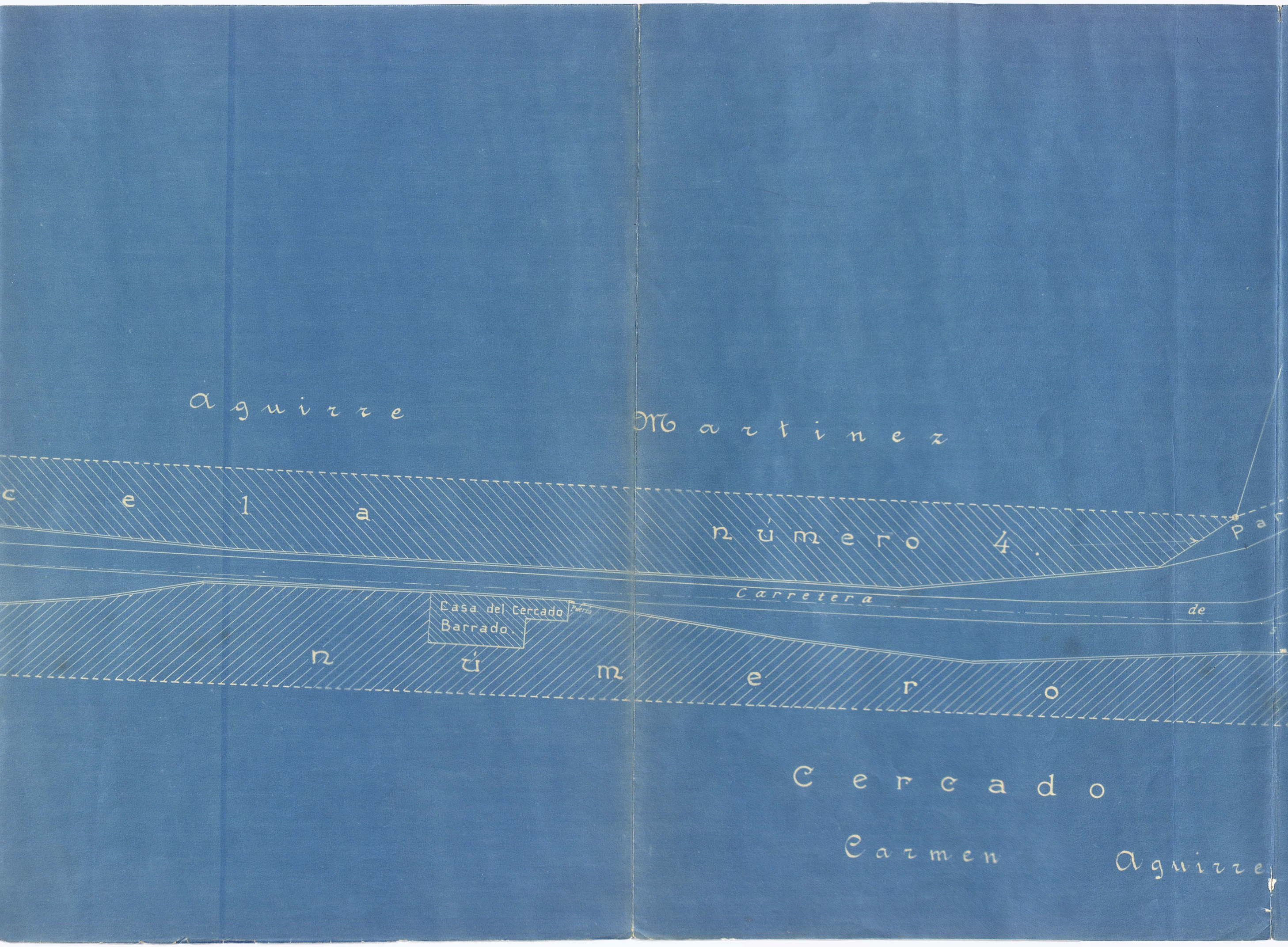
Aguirre
Martinez
cela
número 4.
Par
Carretera
de
Casa del Cercado Barrado.
Puerta
número
Cercado
Carmen
Aguirre


N.
Terrenos baldios
cela núm.º 5.
Navahermosa
Alcantarilla
Entrada al Descansadero
de las Veredas
6
3.
Barrado
Martinez
Olivar de Dª Carmen Aguirre
Terrenos
baldios.
6.
de
carretera
5.
Tapias
Olivar
de Dª Carmen Aguir